



สรุปรายงานสถานการณ์อุทกภัยจังหวัดพระนครศรีอยุธยา

วันที่ 4 ตุลาคม 2564 เวลา 12.00 น.

- 1.สถานการณ์ การระบายน้ำท้ายเขื่อนเจ้าพระยา ปริมาณ 2,779 ลบ.ม/วินาที (เพิ่มขึ้นจากเมื่อวาน 17 ลบ.ม/วินาที) เขื่อนพระรามหก ระบายน้ำปริมาณ 938 ลบ.ม/วินาที (เพิ่มขึ้นจากเมื่อวาน 31 ลบ.ม/วินาที) ประชาชนได้รับผลกระทบ รวม 8 อำเภอ 103 ตำบล 567 หมู่บ้าน 24,945 หลังคาเรือน 77,480 คน เสียชีวิต 1 ราย (อ.ผักไห่)

ลำดับ	อำเภอ	จำนวนที่ได้รับผลกระทบ				เสียชีวิต (ราย)
		ตำบล	หมู่บ้าน	หลังคาเรือน	ประชากร(คน)	
1	พระนครศรีอยุธยา	15	82	4,789	16,763	0
2	ท่าเรือ	11	57	2,379	6,398	0
3	นครหลวง	10	42	622	2,079	0
4	บางไทร	21	100	3,849	12,218	0
5	บางบาล	16	102	6,387	21,103	0
6	บางปะอิน	17	90	3,249	9,678	0
7	ผักไห่	6	50	2,707	6,215	1
8	เสนา	7	44	963	3,026	0
	รวม	103	567	24,945	77,480	1

- 2.สถานบริการสาธารณสุขที่ได้รับผลกระทบ จำนวน 7 อำเภอ รพ.สต. 26 แห่ง ดังนี้

ลำดับ	อำเภอ	แห่ง	โรงพยาบาล	รพ.สต.	เปิดบริการปกติ
1	บางบาล	9	-	วัดตะกุ่ม บางหลวงโศด บางบาล บางหัก บางชะนี บ้านกุ่ม วัดยม น้ำเต้า ทางช้าง	✓
2	เสนา	1	-	หัวเวียง	✓
3	บางไทร	4	-	แคตก โพธิ์แดง กระแซง แคออก	✓
4	บางปะอิน	6	-	บ้านโพ ขนอนหลวง บางประแดง บ้านแปง2 บ้านพลับ เกาะเกิด	✓
5	พระนครศรีอยุธยา	3	-	บ้านป้อม ปากกราน คลองตะเคียน	✓
6	ท่าเรือ	1	-	วังแดง	✓
7	นครหลวง	2	-	สามไถ แม่ลา	✓

3.การดูแลและให้ความช่วยเหลือประชาชน (ออกเยี่ยมให้คำแนะนำ แจกเวชภัณฑ์/ยาสามัญประจำบ้าน/ยาโรคเรื้อรัง/ถุงยังชีพ)

ลำดับ	อำเภอ	วันนี้(ราย)	สะสม(ราย)
1	พระนครศรีอยุธยา	864	4,531
2	นครหลวง		131
3	บางไทร	23	113
4	บางบาล		33
5	บางปะอิน		3,584
6	ผักไห่	55	155
7	เสนา		23
	รวม	942	8,750

4.สำนักงานสาธารณสุขจังหวัดฯ ให้การสนับสนุนสถานบริการสาธารณสุข (ยอดสะสม)

วันที่	หน่วยงาน	รองเท้าบูท	แผ่นพับ	คู่มือ	กางเกงกันน้ำ	มุ้ง	ยาทากันยุง	ถุงมือยาง	ชูชีพ
16-ก.ย.-64	สสอ.บางบาล	44	200		2	15			
16-ก.ย.-64	สสอ.ผักไห่	51	200		2	15			
17-ก.ย.-64	สสอ.บางไทร	48	200		2	15	100		
17-ก.ย.-64	สสอ.เสนา	60	200		2	15	100		
20-ก.ย.-64	สสอ.พระนครศรีอยุธยา	36	50		0	15	100		
21-ก.ย.-64	สสอ.บางปะอิน	60	200		1	25	300		
27-ก.ย.-64	สสอ.นครหลวง	22	100		0	0	100		
1-ต.ค.-64	สสอ.บางไทร	32	400	200	5	0	200	100	
	รวม	353	1550	200	14	100	900	100	0

วันที่	หน่วยงาน	รายการเวชภัณฑ์		
		ยาชุดน้ำท่วม (ชุด)	whit field 500g. (กระปุก)	whit field 15 g. (หลอด)
23 ก.ย. 64	สสอ.พระนครศรีอยุธยา	100	20	-
28 ก.ย. 64	สสอ.บางบาล	200	15	-
	สสอ.บางปะอิน	200	6	-
	สสอ.บางไทร	200	10	-
29 ก.ย. 64	สสอ.เสนา	400	-	300
	สสอ.บางบาล	200	-	200
	สสอ.ผักไห่	200	5	100
	สสอ.พระนครศรีอยุธยา	100	-	200
30 ก.ย. 64	โรงพยาบาลบางปะหัน	-	-	100
	โรงพยาบาลบางบาล	100	-	100
	โรงพยาบาลมหาราช	200	-	200
	โรงพยาบาลบางไทร	-	-	200
	สสอ.พระนครศรีอยุธยา	-	-	200
	สสอ.ท่าเรือ	-	-	100
	สสอ.บางไทร	-	-	100
	รวม	1900	56	1800



แบบรายงานสถานการณ์สาธารณสุขภัย (Disaster) ด้านการแพทย์และสาธารณสุข

สำนักงานสาธารณสุขจังหวัดพระนครศรีอยุธยา

วันที่ 4 ตุลาคม 2564 เวลา 12.00 น.

ประเภทสาธารณสุข ภัยจากอุทกภัย

การเปิดศูนย์ปฏิบัติการฉุกเฉินด้านการแพทย์และสาธารณสุข (Public Health Emergency Operation Center : PHEOC)

ระดับจังหวัด ไม่มี มี เปิดเมื่อวันที่ 30 ก.ย. 2564 ปิดเมื่อวันที่

ระดับอำเภอ ไม่มี มี ทุกอำเภอ เปิดเมื่อวันที่ 1 ต.ค. 2564 ปิดเมื่อวันที่

1. สถานการณ์และผลกระทบ

1.1 สถานการณ์ทั่วไป

การระบายน้ำท้ายเขื่อนเจ้าพระยา ปริมาณ 2,779 ลบ.ม./วินาที (เพิ่มขึ้นจากเมื่อวาน 17 ลบ.ม./วินาที)

เขื่อนพระรามหก ระบายน้ำปริมาณ 938 ลบ.ม./วินาที (เพิ่มขึ้นจากเมื่อวาน 31 ลบ.ม./วินาที)

ประชาชนได้รับผลกระทบ รวม 8 อำเภอ 103 ตำบล 567 หมู่บ้าน 24,945 หลังคาเรือน 77,480 คน

1.2 พื้นที่ได้รับผลกระทบ

อำเภอ	ตำบล	จำนวนทั้งหมด		จำนวนที่ได้รับผลกระทบ			มีการประกาศเขตพื้นที่ประสบภัย	มีการประกาศเขตให้ความช่วยเหลือผู้ประสบภัยพิบัติ
		หมู่บ้าน	หลังคาเรือน	หมู่บ้าน	หลังคาเรือน	ประชากร (คน)		
พระนครศรีอยุธยา	เกาะเรียน	7	667	7	363	976		
พระนครศรีอยุธยา	คลองตะเคียน	13	992	9	335	1490		
พระนครศรีอยุธยา	สวนพริก(บพน)	3	674	3	542	820		
พระนครศรีอยุธยา	ไผ่ลิง(วพญ)	3	2187	0	0	0		
พระนครศรีอยุธยา	วัดตุม	5	1392	1	3	10		
พระนครศรีอยุธยา	ลำไทรล้อม	11	1391	9	754	2779		
พระนครศรีอยุธยา	บ้านเกาะ	7	1292	7	179	642		
พระนครศรีอยุธยา	สวนพริก	3	422	3	111	429		
พระนครศรีอยุธยา	บ้านรุน	4	358	4	133	286		
พระนครศรีอยุธยา	บ้านป้อม	11	1779	10	177	574		
พระนครศรีอยุธยา	ภูเขาทอง	4	553	4	461	2101		
พระนครศรีอยุธยา	ลุมพินี	6	1034	5	205	1018		
พระนครศรีอยุธยา	ไผ่ลิง	4	2106	0	0	0		
พระนครศรีอยุธยา	ปากกราน	14	1392	4	145	624		
พระนครศรีอยุธยา	บ้านใหม่	9	1274	9	623	1831		
พระนครศรีอยุธยา	หันตรา	6	1625	2	8	43		
พระนครศรีอยุธยา	คลองสระบัว	6	1017	5	750	3140		

อำเภอ	ตำบล	จำนวนทั้งหมด		จำนวนที่ได้รับผลกระทบ			มีการประกาศเขตพื้นที่ประสบภัย	มีการประกาศเขตให้ความช่วยเหลือผู้ประสบภัยพิบัติ
		หมู่บ้าน	หลังคาเรือน	หมู่บ้าน	หลังคาเรือน	ประชากร (คน)		
พระนครศรีอยุธยา	คลองสวนพลู	4	2536	0	0	0		
ท่าเรือ	ท่าหลวง	5	857	3	211	541		
ท่าเรือ	จำปา	5	636	5	215	796		
ท่าเรือ	ศาลาลอย	8	567	7	133	456		
ท่าเรือ	ศาลาลอย	7	709	6	68	114		
ท่าเรือ	วังแดง	8	900	4	221	708		
ท่าเรือ	โพธิ์เอน	3	420	3	146	449		
ท่าเรือ	โพธิ์เอน	3	505	3	160	594		
ท่าเรือ	ปากท่า	8	771	6	116	395		
ท่าเรือ	ท่าเจ้าสนุก	9	1106	9	314	1077		
ท่าเรือ	ท่าเรือ	7	2111	4	378	597		
ท่าเรือ	ท่าเรือ	9	2254	7	417	671		
นครหลวง	นครหลวง	9	1568	7	35	147		
นครหลวง	ท่าช้าง	8	1314	8	307	1075		
นครหลวง	บ่อโพรง (ม 1-7)	7	1872	1	10	30		
นครหลวง	บ้านซุง	7	1003					
นครหลวง	ปากจั่น	6	974	4	22	67		
นครหลวง	บางระกำ	6	1084	6	105	210		
นครหลวง	บางพระครู	4	674	2	17	41		
นครหลวง	แม่ลา	6	548	4	33	133		
นครหลวง	หนองปลิง	5	562					
นครหลวง	สามไถ	4	363	3	65	258		
นครหลวง	คลองสะแก	5	515	3	14	65		
นครหลวง	พระนอน	7	543	4	14	53		
บางไทร	บางไทร	10	1569	8	462	752		
บางไทร	ไม้ตรา	13	1316	7	178	500		
บางไทร	กระแซง	5	442	5	137	503		
บางไทร	บ้านกลิ้ง	9	445	1	36	140		
บางไทร	แคออก	4	432	4	220	739		
บางไทร	ช้างน้อย	5	292	5	91	361		
บางไทร	บ้านแปง	3	227	3	164	474		

อำเภอ	ตำบล	จำนวนทั้งหมด		จำนวนที่ได้รับผลกระทบ			มีการประกาศ เขตพื้นที่ ประสบภัย	มีการประกาศ เขตให้ความช่วยเหลือ ผู้ประสบภัยพิบัติ
		หมู่บ้าน	หลังคาเรือน	หมู่บ้าน	หลังคาเรือน	ประชากร (คน)		
บางไทร	สนามไชย	8	636	8	363	1210		
บางไทร	โคกช้าง	7	761	6	157	755		
บางไทร	บ้านม้า	8	1056	4	125	443		
บางไทร	หน้าไม้	4	235	4	140	538		
บางไทร	กกแก้วบูรพา	6	560	0	0	0		
บางไทร	บางพลี	5	628	5	120	360		
บางไทร	ไผ่พระ	8	546	0	0	0		
บางไทร	บ้านเกาะ	6	407	6	315	1025		
บางไทร	ห่อหมก	4	490	4	201	676		
บางไทร	แคตก	5	299	5	150	590		
บางไทร	ช่างเหล็ก	4	374	4	205	781		
บางไทร	บางยี่โท	5	455	5	266	1025		
บางไทร	ราชคราม	5	669	5	220	482		
บางไทร	ช้างใหญ่	3	809	2	53	145		
บางไทร	ช้างใหญ่ (คัคณางค์)	1	369	1	29	120		
บางไทร	โพธิ์แดง	4	355	4	111	443		
บางไทร	เชียงรากน้อย	4	389	4	106	156		
บางบาล	วัดตะกุก	9	515	9	526	1518		
บางบาล	ทางช้าง	6	322	6	282	684		
บางบาล	บางหลวง	5	275	5	287	852		
บางบาล	พระขาว	7	1211	7	350	1231		
บางบาล	บ้านคลัง	7	593	7	593	2255		
บางบาล	บางหลวงโต	4	206	4	207	560		
บางบาล	มหาพราหมณ์	10	1299	1	6	22		
บางบาล	บางหัก	8	423	8	439	1061		
บางบาล	บางชะนี	5	542	5	406	1360		
บางบาล	ไทรน้อย	10	670	10	325	975		
บางบาล	บ้านกุ่ม	9	1210	9	853	3731		
บางบาล	บางบาล	5	305	5	268	869		
บางบาล	กบเจา	8	647	8	585	1844		
บางบาล	วัดยม	5	586	5	275	806		
บางบาล	น้ำเต้า	8	841	8	603	2006		
บางบาล	สะพานไทย	5	720	5	382	1329		

อำเภอ	ตำบล	จำนวนทั้งหมด		จำนวนที่ได้รับผลกระทบ			มีการประกาศ เขตพื้นที่ ประสบภัย	มีการประกาศ เขตให้ความช่วยเหลือ ผู้ประสบภัยพิบัติ
		หมู่บ้าน	หลังคาเรือน	หมู่บ้าน	หลังคาเรือน	ประชากร (คน)		
บางปะอิน	เกาะเกิด	7	611	7	212	636		
บางปะอิน	บ้านพลับ	5	484	5	345	1461		
บางปะอิน	บ้านแปง	4	499	3	320	1320		
บางปะอิน	วัดยม	8	773	8	167	582		
บางปะอิน	ตลาดเกรียบ	8	719	7	77	194		
บางปะอิน	บางประแดง	9	531	8	261	998		
บางปะอิน	บางกระสั้น	17	4587	12	352	587		
บางปะอิน	ขนอนหลวง	5	526	5	337	1319		
บางปะอิน	บ้านโพ	9	669	9	456	780		
บางปะอิน	บ้านเลน	11	2190	5	468	1022		
บางปะอิน	คลองจิก	8	4819	1	21	58		
บางปะอิน	บ้านหว่า	7	895	7	151	495		
บางปะอิน	บ้านกรด	5	1399	1	6	20		
บางปะอิน	คู้้งลาน	5	1170	5	35	75		
บางปะอิน	ตลิ่งชัน	6	1710	2	8	41		
บางปะอิน	บ้านสร้าง	8	3938	4	21	65		
บางปะอิน	เชียงรากน้อย	12	798	1	12	25		
ผักไห่	ท่าดินแดง	8	540	8	418	1103		
ผักไห่	กุฎี	12	693	12	636	931		
ผักไห่	นาคู	8	523	0	0	0		
ผักไห่	บ้านใหญ่	6	567	5	54	79		
ผักไห่	หนองน้ำใหญ่	11	1517	12	914	2691		
ผักไห่	ลาดชิด	10	936	10	656	1328		
ผักไห่	หน้าโคก	7	622	3	29	83		
เสนา	สามกอ	8	2614	6	216	659		
เสนา	บ้านแพน	9	860	2	55	155		
เสนา	บ้านโพธิ์	12	922	12	263	802		
เสนา	รางจรเข้	7	110	7	9	40		
เสนา	บ้านกระทุ่ม	10	562	10	393	1270		
เสนา	ลาดงา	7		3				
เสนา	ดอนทอง	6	910	4	27	100		

1.3 การจัดตั้งศูนย์พักพิง (ถ้ามี)

ที่	ชื่อศูนย์พักพิง	จำนวนผู้รับบริการ	รายละเอียด
1			
2			
3			

1.4 ผลกระทบทางด้านชีวิต

ประชาชน

ที่	ด้านชีวิต	จำนวน(ราย)	รายละเอียด / ระบุสาเหตุ
1	1.เสียชีวิต	1	เพศชาย อายุ 84 ปี หมู่ 4 ต.ลาดชิด อ.ผักไห่ จมน้ำหน้าบ้านตนเอง เสียชีวิต 28 ก.ย.64
2	2.ได้รับบาดเจ็บ		

บุคลากรในสังกัดกระทรวงสาธารณสุข





ที่	ด้านชีวิต	จำนวน(ราย)	รายละเอียด / ระบุสาเหตุ
1	1.เสียชีวิต		
2	2.ได้รับบาดเจ็บ		

ทะเบียนผู้เสียชีวิตจากอุทกภัย จังหวัดพระนครศรีอยุธยา

ที่	วันที่ รายงาน	ชื่อ - สกุล	เพศ	อายุ	เชื้อชาติ	บ้านเลขที่	หมู่	ตำบล	อำเภอ	อาชีพ/ ลักษณะงานที่ทำ	วันที่ เกิดเหตุ	วันที่ ตาย	วันที่ พบศพ	วันที่ น้ำเริ่มท่วม ในรอบปัจจุบัน
1	29 ก.ย. 64		ชาย	84	ไทย		4	ลาดชิด	ผักไห่	-	28 ก.ย. 64	28 ก.ย. 64	28 ก.ย. 64	20 ก.ย. 64
		โรคประจำตัว ความพิการ สาเหตุ / รายละเอียดการเสียชีวิต สถานที่เสียชีวิต / สถานที่พบศพ	โรคเบาหวาน โรคความดันโลหิต โรคหัวใจ		ประวัติการดื่มสุรา	ไม่มี	ความเชี่ยวชาญ/ความลึกของน้ำจุดเกิดเหตุ		ลึกประมาณ 2 เมตร น้ำไหลแรงมาก					
2		โรคประจำตัว ความพิการ สาเหตุ / รายละเอียดการเสียชีวิต สถานที่เสียชีวิต / สถานที่พบศพ			ประวัติการดื่มสุรา		ความเชี่ยวชาญ/ความลึกของน้ำจุดเกิดเหตุ							
3		โรคประจำตัว ความพิการ สาเหตุ / รายละเอียดการเสียชีวิต สถานที่เสียชีวิต / สถานที่พบศพ			ประวัติการดื่มสุรา		ความเชี่ยวชาญ/ความลึกของน้ำจุดเกิดเหตุ							
4		โรคประจำตัว ความพิการ สาเหตุ / รายละเอียดการเสียชีวิต สถานที่เสียชีวิต / สถานที่พบศพ			ประวัติการดื่มสุรา		ความเชี่ยวชาญ/ความลึกของน้ำจุดเกิดเหตุ							





1.5 สถานบริการสาธารณสุขที่ได้รับผลกระทบ

จำนวน 26 แห่ง

ที่	อำเภอ	ชื่อสถานบริการ	ผลกระทบที่ได้รับ	สถานะการให้บริการ			จุดให้บริการทดแทน (กรณี ปิดให้บริการ)
				เปิดปกติ	เปิดบางส่วน	ปิดบริการ	
1	บางบาล	รพ.สต.วัดตะกุก	น้ำท่วมพื้นที่ชั้นล่าง ระดับน้ำลึก 210 ซม. เปิดให้บริการชั้น 2 ของอาคาร รพ.สต. 	✓			
2	บางบาล	รพ.สต.บางหลวงโคต	น้ำท่วมพื้นที่ชั้นล่าง ระดับน้ำ 210 ซม. เปิดให้บริการชั้น 2 ของอาคาร รพ.สต. 	✓			
3	บางบาล	รพ.สต.บางบาล	น้ำท่วมพื้นที่ชั้นล่าง ระดับน้ำ 120 ซม. เปิดให้บริการชั้น 2 ของอาคาร รพ.สต. 	✓			
4	บางบาล	รพ.สต.บางหัก	น้ำท่วมพื้นที่ชั้นล่าง ระดับน้ำ 70 ซม. เปิดให้บริการชั้น 2 ของอาคาร รพ.สต. 	✓			




1.5 สถานบริการสาธารณสุขที่ได้รับผลกระทบ

จำนวน 26 แห่ง

ที่	อำเภอ	ชื่อสถานบริการ	ผลกระทบที่ได้รับ	สถานะการให้บริการ			จุดให้บริการทดแทน (กรณี ปิดให้บริการ)
				เปิดปกติ	เปิดบางส่วน	ปิดบริการ	
5	บางบาล	รพ.สต.บางชะนี	น้ำท่วมพื้นที่ชั้นล่าง ระดับน้ำ 60 ซม. เปิดให้บริการชั้น 2 ของอาคาร รพ.สต. 	✓			
6	บางบาล	รพ.สต.บ้านกุ่ม	น้ำท่วมพื้นที่ชั้นล่าง รพ.สต.บ้านกุ่ม ระดับน้ำ 60 ซม. เปิดให้บริการชั้น 2 ของอาคาร รพ.สต. 	✓			
7	บางบาล	รพ.สต.วัดยม	น้ำท่วมพื้นที่ชั้นล่าง รพ.สต.วัดยม ระดับน้ำ 40 ซม. เปิดให้บริการชั้น 2 ของอาคาร รพ.สต. 	✓			
8	บางบาล	รพ.สต.น้ำเต้า	เตรียมย้ายของขึ้นที่สูง 	✓			


1.5 สถานบริการสาธารณสุขที่ได้รับผลกระทบ

จำนวน 26 แห่ง

ที่	อำเภอ	ชื่อสถานบริการ	ผลกระทบที่ได้รับ	สถานะการให้บริการ			จุดให้บริการทดแทน (กรณี ปิดให้บริการ)
				เปิดปกติ	เปิดบางส่วน	ปิดบริการ	
9	บางบาล	รพ.สต.ทางช้าง	น้ำท่วมบริเวณรอบนอกอาคารหรือท่วมทางเข้าออก เปิดให้บริการตามปกติ	✓			
10	เสนา	รพ.สต.หัวเวียง	น้ำท่วมพื้นในอาคารประมาณ 10 ซม. ท่วมพื้นนอกอาคาร ประมาณ 30 ซม. 	✓			
11	บางไทร	รพ.สต.แคตก	น้ำท่วมสถานบริการ เพิ่มจุดบริการเพื่อความสะอาดกับผู้รับบริการ ณ บ้านเลขที่33/1หมู่ 3 	✓			
12	บางไทร	รพ.สต.โพธิ์แดง	น้ำท่วมสถานบริการ เปิดให้บริการตามปกติ 	✓			

1.5 สถานบริการสาธารณสุขที่ได้รับผลกระทบ

จำนวน 26 แห่ง

ที่	อำเภอ	ชื่อสถานบริการ	ผลกระทบที่ได้รับ	สถานะการให้บริการ			จุดให้บริการทดแทน (กรณี ปิดให้บริการ)
				เปิดปกติ	เปิดบางส่วน	ปิดบริการ	
13	บางไทร	รพ.สต.กระแซง	น้ำท่วมสถานบริการ เปิดให้บริการตามปกติ เพิ่มจุดบริการเพื่อความสะอาดกับผู้รับบริการ(หน้า อบต.) 	✓			เพิ่มจุดบริการหน้า อบต.
14	บางไทร	รพ.สต.แคออก	น้ำท่วมสถานบริการ เพิ่มจุดบริการเพื่อความสะอาดกับผู้รับบริการ ริมนถนนหน้า รพ.สต.	✓			เพิ่มจุดบริการหน้า รพ.สต.
15	บางปะอิน	รพ.สต.บ้านโพ	น้ำท่วมบริเวณรอบนอกอาคาร บ้านพัก และทางเข้าออก เปิดให้บริการตามปกติ	✓			
16	บางปะอิน	รพ.สต.ขนอนหลวง	น้ำท่วมบริเวณรอบนอกอาคาร บ้านพัก และทางเข้าออก เปิดให้บริการตามปกติ	✓			




1.5 สถานบริการสาธารณสุขที่ได้รับผลกระทบ

จำนวน 26 แห่ง

ที่	อำเภอ	ชื่อสถานบริการ	ผลกระทบที่ได้รับ	สถานะการให้บริการ			จุดให้บริการทดแทน (กรณี ปิดให้บริการ)
				เปิดปกติ	เปิดบางส่วน	ปิดบริการ	
17	บางปะอิน	รพ.สต.บางประแดง	น้ำท่วมบริเวณรอบนอกอาคาร บ้านพัก และทางเข้าออก เปิดให้บริการตามปกติ	✓			
18	บางปะอิน	รพ.สต.บ้านแป้ง2	น้ำท่วมบริเวณอาคารหลังเก่า เปิดให้บริการตามปกติ	✓			
19	บางปะอิน	รพ.สต.บ้านพลับ	น้ำท่วมบริเวณอาคารหลังเก่า เปิดให้บริการตามปกติ	✓			
20	บางปะอิน	รพ.สต.เกาะเกิด	น้ำท่วมบริเวณรอบนอกอาคาร บ้านพัก และทางเข้าออก เปิดให้บริการตามปกติ	✓			

1.5 สถานบริการสาธารณสุขที่ได้รับผลกระทบ

จำนวน 26 แห่ง

ที่	อำเภอ	ชื่อสถานบริการ	ผลกระทบที่ได้รับ	สถานะการให้บริการ			จุดให้บริการทดแทน (กรณี ปิดให้บริการ)
				เปิดปกติ	เปิดบางส่วน	ปิดบริการ	
21	พระนครศรีอยุธยา	รพ.สต.บ้านป้อม	น้ำท่วมทางเข้า-ออก แต่ไม่ท่วมอาคาร ย้ายสถานที่ให้บริการไปที่ อบต.บ้านป้อม 	✓			
22	พระนครศรีอยุธยา	รพ.สต.ปากกราน	น้ำเข้าทางด้านหลัง แต่ยังไม่ถึงตัวอาคาร เปิดให้บริการตามปกติ 	✓			
23	พระนครศรีอยุธยา	รพ.สต.คลองตะเคียน	น้ำเข้าทางด้านหน้าข้ามฝั่งถนนเล็กน้อย แต่ยังไม่ถึงตัวอาคาร เปิดให้บริการตามปกติ	✓			
24	ท่าเรือ	รพ.สต.วังแดง	น้ำท่วมชั้นล่างบริเวณพื้น และรอบอาคาร 	✓			

1.5 สถานบริการสาธารณสุขที่ได้รับผลกระทบ

จำนวน 26 แห่ง

ที่	อำเภอ	ชื่อสถานบริการ	ผลกระทบที่ได้รับ	สถานะการให้บริการ			จุดให้บริการทดแทน (กรณี ปิดให้บริการ)
				เปิดปกติ	เปิดบางส่วน	ปิดบริการ	
25	นครหลวง	รพ.สต.สามไถ	ท่วมรอบนอก และในบริเวณ รพ.สต.บางส่วนเล็กน้อย แต่ไม่กระทบกับการให้บริการ 	✓			
26	นครหลวง	รพ.สต.แม่ลา	ท่วมรอบนอก และในบริเวณ รพ.สต.บางส่วนเล็กน้อย แต่ไม่กระทบกับการให้บริการ 	✓			

2.การดำเนินการด้านการแพทย์และสาธารณสุข

2.1 ทีมปฏิบัติการด้านการแพทย์

ที่	สถานที่ให้บริการ	Thailand EMT	MERT	Mini MERT	หน่วยแพทย์เคลื่อนที่ /SRRT	CDCU/ JIT	MCATT	SEhRT	MSERT	อื่นๆ

2.2 ผลการดำเนินงานทีมปฏิบัติการด้านการแพทย์

การให้บริการทางการแพทย์

ที่	รายชื่อหน่วย/ทีม	จุดให้บริการ	การให้บริการทางการแพทย์ (ราย)						รวม (ราย)
			เยี่ยมบ้าน	แจกยา	ให้สุขศึกษา	ตรวจรักษา	ประเมินสุขภาพจิต	การส่งต่อ	
1	คป.สอ บางบาล	ศาลาเอนกประสงค์จุดที่พักประสพอุทกภัยหลังหมู่บ้านหมู่ที่ 6 ต.วัดตะกู		13					13
2		ศาลาเอนกประสงค์จุดที่พักประสพอุทกภัยหมู่ที่ 3,2 ต.วัดตะกู		16					16
3		จุดที่พักประสพอุทกภัยหลังหมู่บ้านหมู่ที่ 1 ตำบลวัดตะกู		11					11
4		จุดที่พักประสพอุทกภัยหลังหมู่บ้านหมู่ที่ 4 หมู่ที่7 ตำบลวัดตะกู		9					9
5		จุดที่พักประสพอุทกภัยหลังวัดอินทารามหมู่ที่ 9 ตำบลวัดตะกู		21					21
6									

การเจ็บป่วยที่พบจากการให้บริการตรวจรักษา

จำนวน 176 ราย

ลำดับ	รายละเอียดการตรวจโรค	จำนวน (ราย)
1	ระบบทางเดินหายใจ	4
2	ระบบผิวหนัง เช่น แผล ผื่นคัน	2
3	ระบบทางเดินอาหาร	
4	ระบบกล้ามเนื้อและกระดูก	18
5	ระบบตา หู คอ จมูก	
6	ปวดศีรษะ เวียนศีรษะ	
7	อุบัติเหตุที่เกิดจากสาธารณภัย เช่น จมน้ำ ไฟฟ้าช็อต ไฟไหม้ เป็นต้น	
8	ไข้เลือดออก	
9	อุจจาระร่วงเฉียบพลัน /อาหารเป็นพิษ	
10	น้ำกัดเท้า	146
11	เหนื่อย อ่อนเพลีย	
12	โรคที่เกิดจากการติดเชื้อไวรัส	
13	อื่นๆ ระบุ.....	6

การส่งต่อ จำนวน ราย

ลำดับ	รพ.นำส่ง	อาการที่นำส่ง
1		
2		

การประเมินสุขภาพจิต

จำนวน ผู้เข้ารับ บริการ (ราย)	ผลการให้บริการ (ราย)			
	ภาวะปกติ	ภาวะเครียดระดับมากขึ้นไป	ภาวะเสี่ยงต่อภาวะซึมเศร้า	ภาวะเสี่ยงต่อการฆ่าตัวตาย

3. ความต้องการขอรับการสนับสนุนจากส่วนกลาง

3.1 การขอรับการสนับสนุนเงินอุดหนุนโครงการเพื่อช่วยเหลือผู้ประสบภัยกรณีฉุกเฉิน กระทรวงสาธารณสุข

ไม่มีการขอรับการสนับสนุนเงินอุดหนุนโครงการฯ

มีการขอรับการสนับสนุนเงินอุดหนุนโครงการฯ

หมายเหตุ : กรณีที่มีการขอรับการสนับสนุนเงินอุดหนุนโครงการเพื่อช่วยเหลือผู้ประสบภัยกรณีฉุกเฉิน กระทรวงสาธารณสุข ต้องเป็นไปตามหลักเกณฑ์ที่กำหนด โดยต้องมีการประกาศเขตให้ความช่วยเหลือผู้ประสบภัยพิบัติกรณีฉุกเฉินระดับจังหวัด และ ต้องมีมติจากการประชุมคณะกรรมการให้ความช่วยเหลือผู้ประสบภัยพิบัติจังหวัด (ก.ช.ภ.จ.) ให้ขอรับการสนับสนุนจากกระทรวงสาธารณสุข ทั้งนี้ให้ดำเนินการตามแนวปฏิบัติฯ ตาม QR Code ที่ปรากฏด้านล่างนี้



แนวปฏิบัติการขอรับการสนับสนุนเงินอุดหนุนโครงการ
เพื่อช่วยเหลือผู้ประสบภัยกรณีฉุกเฉิน กระทรวงสาธารณสุข

3.2 ความต้องการขอรับการสนับสนุนทีมปฏิบัติการด้านการแพทย์

ไม่ต้องการ

ต้องการ

จำนวน.....ทีม

ลำดับ	ทีมปฏิบัติการ	สถานที่ให้บริการ
1		
2		

ผู้รายงาน กลุ่มงานพัฒนายุทธศาสตร์สาธารณสุข
หน่วยงาน สำนักงานสาธารณสุขจังหวัดพระนครศรีอยุธยา
โทรศัพท์ติดต่อ 035-241520 ต่อ 123 106

5. ความต้องการสนับสนุนเวชภัณฑ์ วัสดุอุปกรณ์

	วันที่ร้องขอ	4 ต.ค. 64	4 ต.ค. 64	4 ต.ค. 64	3 ต.ค. 64
วันที่รายงาน 4 ตุลาคม 2564	หน่วยงาน	สสอ.บางไทร	สสอ.อยุธยา	สสอ.บางบาล	สสอ.นครหลวง
	ผู้ประสาน	จันน์จรัส	ชนมณีภา	พุทธชาติ	ศิริวัฒน์
	โทรศัพท์	089-9017597	083-6942221	084-4494351	062-5145839
รายการ	หน่วย	จำนวน	จำนวน	จำนวน	จำนวน
1.คลอรีนเม็ด/น้ำ/ผง	กิโลกรัม	5		30	
2.สารส้ม	กิโลกรัม	35	60	100	5
3. E.M.	ขวด	60	20		
4.เครื่องยั้งซีพี / ถังยั้งซีพี	ชุด / ถัง	260	100 ถัง		
5.รองเท้ายาง	คู่	65	20	50	
6.น้ำดื่ม	โหล	210			
7.เรือพาย + พาย	ลำ	1			
8.เรือท้องแบนติดเครื่อง	ลำ	1			
9.ถุงดำ	แพค	12	200	50	20
10.ยาทากันยุง	ซอง	2630	3,000	500	
11.มุ้ง	หลัง	5			20
12.ส้วมลอยน้ำ	หลัง				
13.เสื้อชูชีพ	ตัว	103	6		
14.ยาน้ำกักต้ำ	กระปุก	138	350	500	15
15.ยาตำราหลวง/ยาชุดน้ำท่วม	ชุด	2170	2,500	200	100
16.ยาทาแก้คันคัน	โหล	227	10	10	12
17.ยาหยอดตา	โหล	1		10	12
18.เซรุ่มพิษงู	โดส				
19.ยากำจัดแมลงวัน	กระป๋อง/5กิโล	10			
20.แผ่นพับน้ำท่วม	แผ่น	530	50		
21.คู่มือคำแนะนำป้องกันโรค	เล่ม	530	50		
22.น้ำยาล้างจาน	ถัง	50			
23.ถุงมือ	กล่อง	116	20		
24.Mask	กล่อง	1040			
25.ผ้ากันเปื้อนพร้อมหมวก	ชุด	4	20		
26.ส้วมกล่อง	กล่อง		50		
27.เก้าอี้ส้วมส่วนตัว	ตัว	2			

5. ความต้องการสนับสนุนเวชภัณฑ์ วัสดุอุปกรณ์

	วันที่ร้องขอ	2 ต.ค. 64	18 ก.ย. 64
วันที่รายงาน 4 ตุลาคม 2564	หน่วยงาน	สสอ.บางปะอิน	สสอ.ผักไห่
	ผู้ประสาน	อนุสรณ์	ชลธิชา
	โทรศัพท์	081-3740254	095-8605353
	รายการ	หน่วย	จำนวน
1.คลอรีนเม็ด/น้ำ/ผง	กิโลกรัม		
2.สารส้ม	กิโลกรัม		10
3. E.M.	ขวด		
4.เครื่องยั้งซีฟ / ถังยั้งซีฟ	ชุด / ถัง		
5.รองเท้ายาง	คู่		20
6.น้ำดื่ม	โหล		
7.เรือพาย + พาย	ลำ		
8.เรือท้องแบนติดเครื่อง	ลำ		1
9.ถุงดำ	แพค		30
10.ยาทากันยุง	ซอง		
11.มุ้ง	หลัง		
12.ส้วมลอยน้ำ	หลัง		
13.เสื้อชูชีพ	ตัว	20	5
14.ยาน้ำกักต้ำ	กระปุก	100	10
15.ยาตำราหลวง/ยาชุดน้ำท่วม	ชุด	800	1,000
16.ยาทาแก้คันคัน	โหล	40	30
17.ยาหยอดตา	โหล		
18.เซรุ่มพิษงู	โดส		
19.ยากำจัดแมลงวัน	กระป๋อง/5กิโล		
20.แผ่นพับน้ำท่วม	แผ่น		
21.คู่มือคำแนะนำป้องกันโรค	เล่ม		
22.น้ำยาล้างจาน	ถัง		
23.ถุงมือ	กล่อง		
24.Mask	กล่อง		
25.ผ้ากันเปื้อนพร้อมหมวก	ชุด		
26.ส้วมกล่อง	กล่อง		
27.เก้าอี้ส้วมส่วนตัว	ตัว		